










### PÄÄLLYSTEMATERIAALIT, MERKKIEN SELITYKSET:

-  ASFALTTIPÄÄLLYSTEINEN AJORATA
-  ASFALTTIPÄÄLLYSTEINEN JALANKULKU- JA/TAI PYÖRÄILYVÄYLÄ
-  BETONIKIVEYS, HARMAA KARTANO-KIVI TAI VASTAAVA TIILILADONNALLA
-  NOPPAKIVEYS, HARMAA GRANIITTINOPPAKIVI 90x90x90 MM

### RAKENTEET, MERKKIEN SELITYKSET:

-  GRANIITTINEN REUNAKIVI, HARMAA S170, NÄKYMÄ 10 CM
-  MADALLETTU GRANIITTINEN REUNAKIVI, HARMAA S170, NÄKYMÄ 3 CM, KIVILINJAN KORKEUSEROT TASOITETAAN 1,5 M MATKALLA ALASLASKUJEN PÄISSÄ
-  VANHA REUNAKIVI, S300, NÄKYMÄ 6 CM (SOVITETAAN NYKYISEEN NÄKYMÄÄN), PURETTU REUNAKIVI ASENNETAAN UDELLEEN
-  MADALLETTU VANHA REUNAKIVI, S300, NÄKYMÄ 3 CM, PURETTU REUNAKIVI ASENNETAAN UDELLEEN, KIVILINJAN KORKEUSEROT TASOITETAAN 1,5 M MATKALLA ALASLASKUJEN PÄISSÄ
-  YHDISTETTY TIE- JA KEVYTKAIDE, KORKEUS 1100 MM. KAITEEN ALAOSA TYYPIPIIRUSTUKSEN Ty 3/51 MUKAINEN TIEKAIDE

ERILLISEN SILTASUUNNITELMAN PIIRUSTUSNUMERO R15/H-56 a-1

Liikennemerkkiluettelo:

Nro.	Nimi	Tunnus	Koko	Jalusta	Pylväs	Kalvo	Lisätiedot
1a	Suojatie	E1_2	600x600	H700	60/2	R3	Kaksipuoleinen
1b	Liikenteenjakaaja	D3.1	640			R2	
1c	Liikennemerkkipylvään tehostamismerkki	I10.1	900x200			R2	
2	Jalankulun viitta	F19	mitoitus tapauskohtaisesti	H700	60/2	R2	Kaksipuoleinen
3a	Suojatie	E1_2	600x600	H700	60/2	R3	Kaksipuoleinen
3b	Liikenteenjakaaja	D3.1	640			R2	
3c	Liikennemerkkipylvään tehostamismerkki	I10.1	900x200			R2	
4a	Yhdistetty pyörätie ja jalkakäytävä	D6	640	H700	60/2	R1	
4b	Kaksisuuntainen pyörätie	H23.2	400x300			R1	

Tässä suunnitelmassa on käytetty ETRS-GK24/N2000 taso- ja korkeuskoordinaatistoa

 **TAMPEREEN KAUPUNKI**  
KAUPUNKIYMPÄRISTÖN PALVELUALUE

### PISPALAN VALTATIE

SIJAINTI: SANTALAHDEN YLIKULKUSILLAN KOHDALLA  
YLÄ-PISPALA

RAKENNUSSUUNNITELMA  
ASEMAPIIRUSTUS 1:200

 **AFRY**  
AF PÖYRY

Piirt.	T.Pönni
Suunn.	S-M.Sahinoja
Tark.	E.Palomäki

Diaarinumero:

Tark. Liik.	
Tark. Katu	J. Rantala
Tark. Hule	
Tark. Geo	
Pvm.	15.3.2024

Piir.n:o 1/22548/1